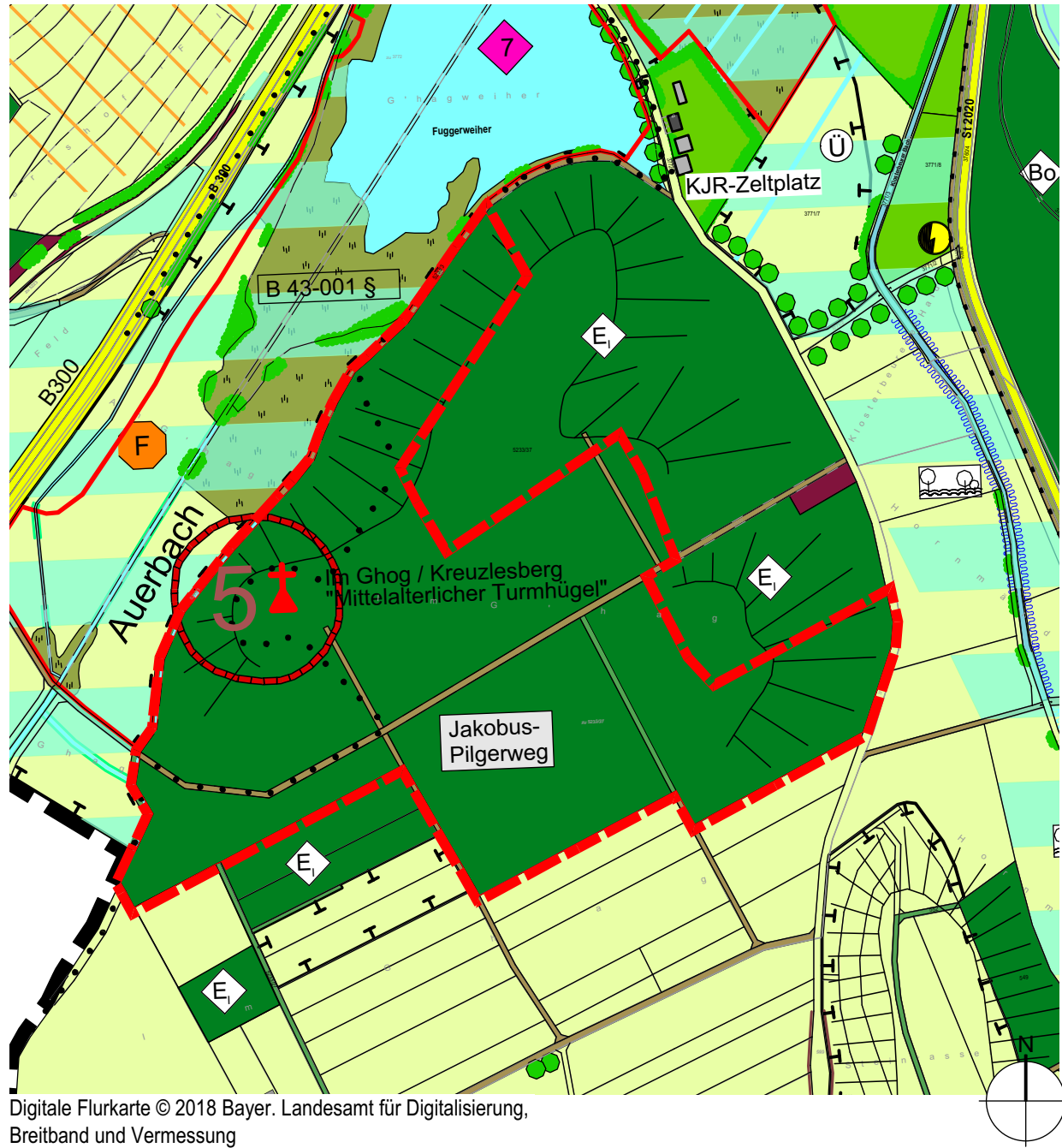


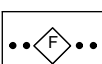

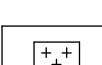








# Ausschnitt aktueller Stand Flächennutzungsplan



Digitale Flurkarte © 2018 Bayer. Landesamt für Digitalisierung, Breitband und Vermessung

## LEGENDE

-  Flurweg (geschottert und asphaltiert)
-  Grünweg / Flurweg mit Grasdecke
-  Fuß- und Wanderweg
-  Parkplatz, öffentlich
-  Grünfläche mit Zweckbestimmung
-  Friedhof
-  Bodendenkmal mit Nr.
-  Flurkreuz / Kapelle
-  Waldfläche, für die laut Waldaktionsplan Waldfunktionen festgelegt sind
-  Waldfläche mit besonderer Bedeutung für die Erholung, Intensitätsstufe I und II
-  Altgras, Sukzession, teilweise Brache (Verbrachungsansätze)
-  Bereich für Maßnahmen zum Schutz, zur Pflege und zur Entwicklung der Landschaft (beinhaltet Ausgleichsflächen und Ökokonto)
-  Steilhang, Hangleite, Geländekante und Kuppe von Bebauung u. Aufforstung freihalten
-  Grenze des Geltungsbereiches (Gemeindegebiet)
-  Grenze des Geltungsbereiches der 4. Änderung

## 3. Änderung des Flächennutzungsplanes Babenhausen im Bereich "B 28 - Bestattungswald Am Kreuzlesberg"



Digitale Flurkarte © 2018 Bayer. Landesamt für Digitalisierung, Breitband und Vermessung

### AUSFERTIGUNG

Die vorliegende Planzeichnung zur Flächennutzungsplanänderung wird hiermit ausgefertigt.  
Hiermit wird ebenfalls bestätigt, dass die 4. Flächennutzungsplanänderung bestehend aus der Planzeichnung und der Begründung (Seiten 1 bis .....), jeweils in der Fassung vom ..... 2021 dem Beschluss des Marktrates vom ..... 2021 zu Grunde lag und diesem entspricht.

Babenhausen, den .....

(Siegel)

.....  
Otto Göppel, 1. Bürgermeister

### VERFAHRENSVERMERKE

Die Verfahrensvermerke befinden sich auf der Begründung.

PROJEKTNR.: 21-008

Objekt

4. Änderung des Flächennutzungsplanes Babenhausen im Bereich "B 28 - Bestattungswald Am Kreuzlesberg"

Landkreis Unterallgäu

Markt Babenhausen  
Marktplatz 1  
87727 Babenhausen

  
DAURER + HASSE

Büro für Landschafts-Orts- und Freiraumplanung

Partnerschaftsgesellschaft Wilhelm Daurer + Meinolf Hasse Landschaftsarchitekten bdla + Stadtplaner Buchloer Straße 1 86879 Wiedergeltingen

Fon 08241 - 800 64 0 info@daurerhasse.de

www.daurerhasse.de

PLANINHALT

Vorentwurf

Fassung vom 08.06.2021

MAßSTAB

1:5.000

Bearbeiter: alr